

BILAN DÉTAILLÉ

19ème étape : CASTELNAU-MAGNOAC > CAHORS

Vendredi 22 juillet 2022

Distance : 188,5 km

Km	Nom	Description
142.14		Carrefour D953-D953
- LOT (46) -		
142.53		Carrefour D653-D653
143.18		Carrefour D653-D653
143.43		Carrefour D653-D653

BILAN DÉTAILLÉ

19ème étape : CASTELNAU-MAGNOAC > CAHORS

Vendredi 22 juillet 2022

Distance : 188,5 km

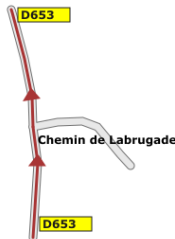

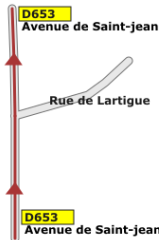


Km	Nom	Description
144.41		Carrefour D653-D653
144.74		Carrefour D653-D653
145.48		Carrefour D653-D653
145.7	Carrefour D653-D653	Carrefour D653-D653
146.26		Carrefour D653-D653
146.3		Pont sur cours d'eau

BILAN DÉTAILLÉ

19ème étape : CASTELNAU-MAGNOAC > CAHORS

Vendredi 22 juillet 2022

Distance : 188,5 km

Km	Nom	Description
146.38		Carrefour D653-D653 
147.11	MONTCUQ-EN-QUERCY-BLANC	entrée de ville
147.34		Terre-plein central, successif, passage des deux côtés : petits terre-pleins centraux, bas (signalisation par peinture). 
147.47		Carrefour D653-D653 
147.51		Carrefour D653-D653 
147.58		Carrefour D653-D653 

BILAN DÉTAILLÉ

19ème étape : CASTELNAU-MAGNOAC > CAHORS

Vendredi 22 juillet 2022

Distance : 188,5 km

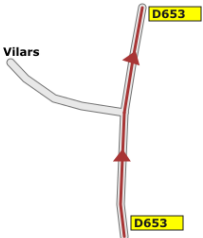
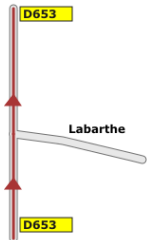
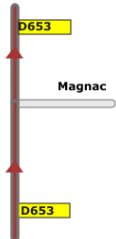
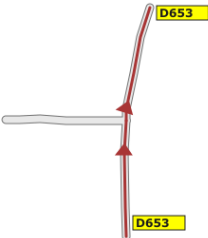
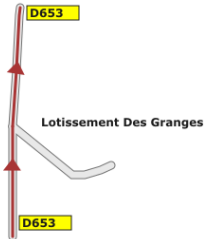
Km	Nom	Description
147.73		Carrefour D653-D653
147.79		Carrefour D653-D653
147.95		Carrefour D653-D653
148.4		Carrefour D653-D653
148.45	MONTCUQ-EN-QUERCY-BLANC	Sortie de la ville
148.93		Carrefour D653-D653

BILAN DÉTAILLÉ

19ème étape : CASTELNAU-MAGNOAC > CAHORS

Vendredi 22 juillet 2022

Distance : 188,5 km

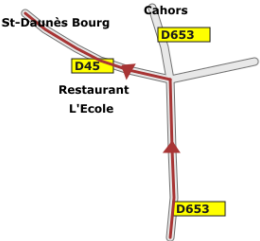

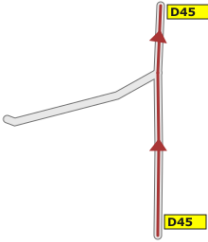
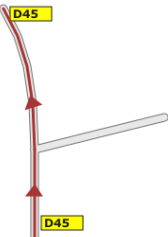
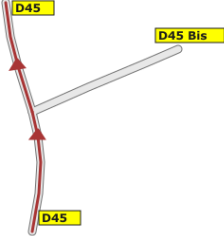
Km	Nom	Description
149.29		Carrefour D653-D653 
149.32		Carrefour D653-D653 
149.8	Carrefour D653-D653	Carrefour D653-D653 
150.16		Carrefour D653-D653 
150.24		Carrefour D653-D653 
150.35		Cimetière : à gauche.

BILAN DÉTAILLÉ

19ème étape : CASTELNAU-MAGNOAC > CAHORS

Vendredi 22 juillet 2022

Distance : 188,5 km

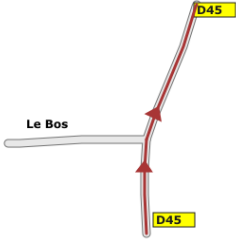
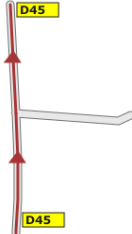

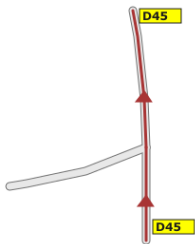
Km	Nom	Description
150.56		Carrefour D653-D45 
	Saint-Daunès (D653-D45)	rattaché à la commune de : BARGUELONNE-EN-QUERCY
		Aménagements (botte de paille) : protection de l'avancée de trottoir à droite en sortie du carrefour.
		Terre-plein central, à ôter : en sortie de virage. 
		Aménagements (séparateur de chaussée) : fermer la D953 tout droit pour guider vers la gauche.
150.64	La Peite Barguelonne	Pont sur cours d'eau
150.66		Carrefour D45-D45 
150.68		Carrefour D45-D45 
150.71		Carrefour D45-D45 

BILAN DÉTAILLÉ

19ème étape : CASTELNAU-MAGNOAC > CAHORS

Vendredi 22 juillet 2022

Distance : 188,5 km

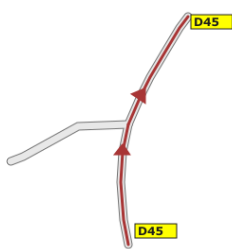
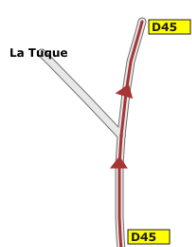
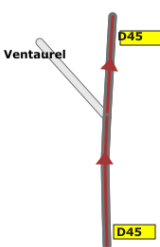
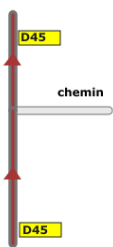
Km	Nom	Description
		Aménagements (botte de paille) : protection des avancées de trottoirs.
150.74		Carrefour D45-D45 
150.82		Carrefour D45-D45 
150.87		Carrefour D45-D45 
150.98	SAINT-DAUNÈS	Sortie de la ville
150.99		Carrefour D45-D45 
		Pied de col. Altitude : 168 m. Sur la D45, au niveau du petit chemin à gauche, 10m après la sortie de Saint-Daunès.

BILAN DÉTAILLÉ

19ème étape : CASTELNAU-MAGNOAC > CAHORS

Vendredi 22 juillet 2022

Distance : 188,5 km

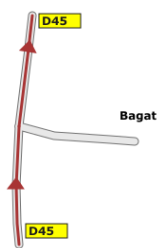
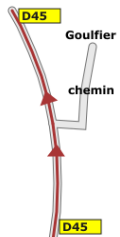
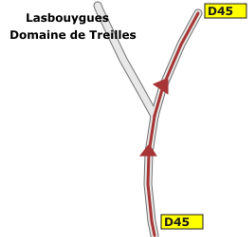
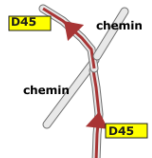
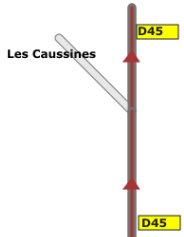
	Km	Nom	Description
	151.5		Carrefour D45-D45 
	151.55		Carrefour D45-D45 
	151.91	Carrefour D45-D45	Carrefour D45-D45 
	151.93	Ventaurel	rattaché à la commune de : SAINT-DAUNÈS
	152.5	Carrefour D45-D45	Carrefour D45-D45 
4	152.55	Côte de Saint-Daunès	Sommet de côte : sur la D45, au niveau de la rupture de pente et du panneau "succession de virages sur 1100m" sur la gauche, en sens opposé. Côte de 4ème catégorie. Altitude : 267 m. Distance : 1,6 km. Pente : 6,3 %.

BILAN DÉTAILLÉ

19ème étape : CASTELNAU-MAGNOAC > CAHORS

Vendredi 22 juillet 2022

Distance : 188,5 km

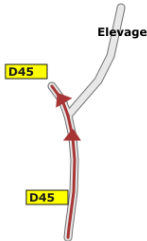
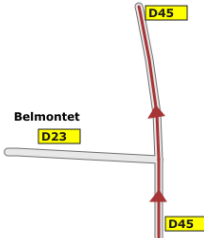
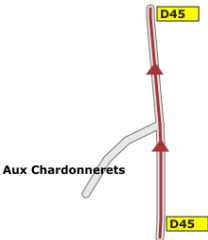
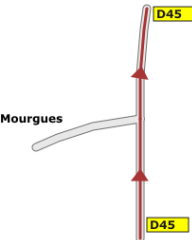
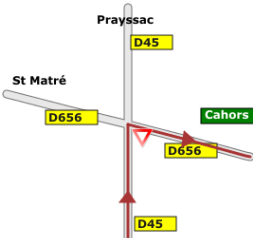
	Km	Nom	Description
	153.28		Carrefour D45-D45 
	153.38		Carrefour D45-D45 
	153.84		Carrefour D45-D45 
	154.43	Carrefour D45-D45	Carrefour D45-D45 
	154.97	Carrefour D45-D45	Carrefour D45-D45 

BILAN DÉTAILLÉ

19ème étape : CASTELNAU-MAGNOAC > CAHORS

Vendredi 22 juillet 2022

Distance : 188,5 km

Km	Nom	Description
155.19		Carrefour D45-D45 
155.24		Pont sur cours d'eau
155.31		Carrefour D45-D45 
155.58		Carrefour D45-D45 
156.1		Carrefour D45-D45 
156.42	Carrefour D45-D656	Carrefour D45-D656 

BILAN DÉTAILLÉ

19ème étape : CASTELNAU-MAGNOAC > CAHORS

Vendredi 22 juillet 2022

Distance : 188,5 km

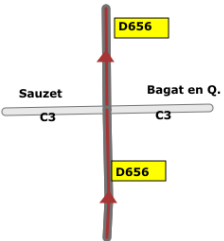

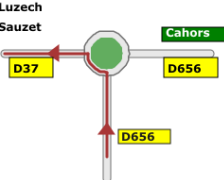


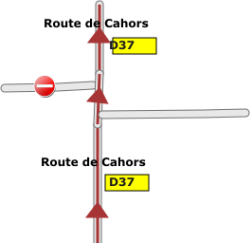
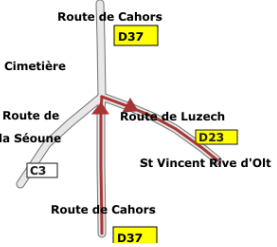
Km	Nom	Description
		Terre-plein central, passage des deux côtés. Prévoir la présence d'un garde républicain
157.01	Carrefour D656-D656	Carrefour D656-D656
	Lagarde	rattaché à la commune de : CARNAC-ROUFFIAC
157.54	Carrefour D656-D656	Carrefour D656-D656
158.17	Carrefour D656-D656	Carrefour D656-D656
159.22	Carrefour D656-D656	Carrefour D656-D656, giratoire, passage des deux côtés
		Terre-plein central, passage des deux côtés. Prévoir la présence d'un garde républicain

BILAN DÉTAILLÉ

19ème étape : CASTELNAU-MAGNOAC > CAHORS

Vendredi 22 juillet 2022

Distance : 188,5 km

Km	Nom	Description
159.96	Carrefour D656-D656	Carrefour D656-D656 
		Terre-plein central, passage des deux côtés. Prévoir la présence d'un garde républicain 
160.46	Carrefour D656-D37	Carrefour D656-D37, giratoire, passage à gauche 
		Aménagements (séparateur de chaussée) : canaliser le rétrécissement et le franchissement du rond-point par la gauche.
		rétrécissement, passage sur une file à gauche : sur la commune de SAUZET, D656. Prévoir la présence d'un garde républicain 
		Terre-plein central, passage à gauche 
160.59	SAUZET (D656-D37-D23)	entrée de ville
160.72	Carrefour D37-D37	Carrefour D37-D37 
160.79	Carrefour D37-D23	Carrefour D37-D23 

BILAN DÉTAILLÉ

19ème étape : CASTELNAU-MAGNOAC > CAHORS

Vendredi 22 juillet 2022

Distance : 188,5 km

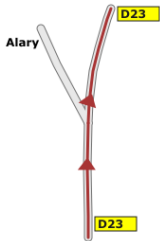
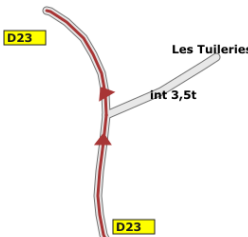
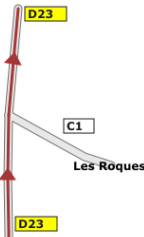
Km	Nom	Description
		Virage serré à droite
		Aménagements (séparateur de chaussée) : canaliser l'extérieur du virage.
160.86		Carrefour D23-D23
160.93	SAUZET	Sortie de la ville
161.18		Carrefour D23-D23
161.38		Carrefour D23-D23
163.07	Carrefour D23-D23	Carrefour D23-D23
	CAMBAYRAC (près)	entrée de ville
		Revêtement dégradé : chaussée dégradée / quelques reprises ponctuelles souhaitables le long de la descente.

BILAN DÉTAILLÉ

19ème étape : CASTELNAU-MAGNOAC > CAHORS

Vendredi 22 juillet 2022

Distance : 188,5 km

Km	Nom	Description
163.55		Carrefour D23-D23 
164.34		Carrefour D23-D23 
164.52		Pont sur cours d'eau
165.74		Carrefour D23-D23 
165.98		Aménagements (botte de paille) : protection en tête des murets des ponts successifs.
165.99		Pont sur cours d'eau
166.16		Pont sur cours d'eau
166.3		Pont sur cours d'eau
167.61	SAINT-VINCENT-RIVE-D'OLT	entrée de ville
167.69		Aménagements (botte de paille) : canaliser et protéger le rétrécissement.
167.7		rétrécissement : , passage sur une file à gauche. (!!!) avancée de trottoir à droite en fin de descente, visible, en ligne droite (borne Safe Cycling). Prévoir la présence d'un garde républicain 🚩

BILAN DÉTAILLÉ

19ème étape : CASTELNAU-MAGNOAC > CAHORS

Vendredi 22 juillet 2022

Distance : 188,5 km

Km	Nom	Description
167.98		Carrefour D23-D23
		Ralentisseurs successifs(ves) : deux dos-d'âne modérés sur 50m. ⚠
168.07		Carrefour D23-D23
168.18		Aménagements (botte de paille) : canaliser et protéger le rétrécissement.
		rétrécissement : , passage sur une file à gauche. (!!!) avancée de trottoirs à droite (borne Safe Cycling). Prévoir la présence d'un garde républicain 🚧
168.28		Aménagements (botte de paille) : canaliser le rétrécissement, protéger les poteaux métalliques en bordure.
		rétrécissement, passage sur une file : avancées de trottoir des 2 côtés, peu visible, en courbe. ⚠
		Quilles
168.36		Carrefour D23-D23

BILAN DÉTAILLÉ

19ème étape : CASTELNAU-MAGNOAC > CAHORS

Vendredi 22 juillet 2022

Distance : 188,5 km

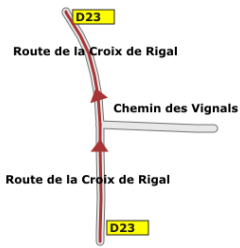
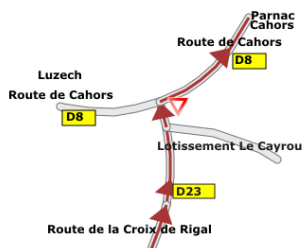

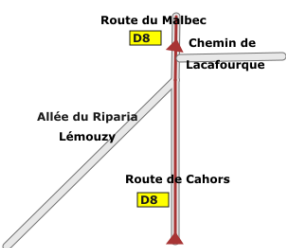
Km	Nom	Description
168.38		Carrefour D23-D23
		Aménagements (botte de paille) : protection des poteaux en bordure.
		Quilles à droite
168.4		Carrefour D23-D23
		Aménagements (botte de paille) : protection des avancées de trottoirs à gauche et des quilles métalliques à droite.
		rétrécissement, passage sur une file : avancées de trottoirs successives à gauche sur 150 m.
168.67		Carrefour D23-D23
		Quilles au milieu : 2 panneaux successifs en axe de chaussée à ôter. à ôter
168.87		Carrefour D23-D23

BILAN DÉTAILLÉ

19ème étape : CASTELNAU-MAGNOAC > CAHORS

Vendredi 22 juillet 2022

Distance : 188,5 km

Km	Nom	Description
		Aménagements (botte de paille) : protection de l'avancée de trottoir à droite en entrée du virage / signalisation de l'avancée en galets (plus loin à droite en intérieur de virage) par peinture.
169.19	SAINT-VINCENT-RIVE-D'OLT	Sortie de la ville
		Cimetière : à gauche.
169.27	SAINT-VINCENT-RIVE-D'OLT	Sortie de la ville
169.43		Carrefour D23-D23 
169.65	Carrefour D23-D8	Carrefour D23-D8 
		Aménagements (botte de paille) : protection du panneau sur terre-plein.
	Le Cayrou (D23-D8)	rattaché à la commune de : SAINT-VINCENT-RIVE-D'OLT
		Terre-plein central, passage des deux côtés : en sortie de carrefour, sans visibilité. Prévoir la présence d'un garde républicain 
169.77		Carrefour D8-D8 
	Lémouzy (près)	rattaché à la commune de : LUZECH

BILAN DÉTAILLÉ

19ème étape : CASTELNAU-MAGNOAC > CAHORS

Vendredi 22 juillet 2022

Distance : 188,5 km

Km	Nom	Description
169.98		Carrefour D8-D8
		Terre-plein central, successif, passage des deux côtés. Prévoir la présence d'un garde républicain
170.47	Caunezil	rattaché à la commune de : PARNAC
170.55		Carrefour D8-D8
170.66		Carrefour D8-D8
170.72		Carrefour D8-D8

BILAN DÉTAILLÉ

19ème étape : CASTELNAU-MAGNOAC > CAHORS

Vendredi 22 juillet 2022

Distance : 188,5 km

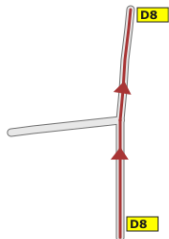
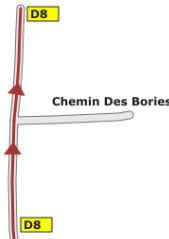
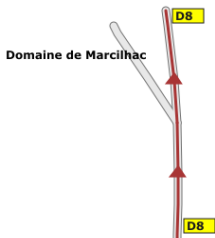

	Km	Nom	Description
	170.96		Carrefour D8-D8
	171.12		Carrefour D8-D8
	171.83		Carrefour D8-D8
		Cels	rattaché à la commune de : PARNAC
	172.16	Carrefour D8-D8	Carrefour D8-D8
	173.07	Carrefour D8-D8	Carrefour D8-D8

BILAN DÉTAILLÉ

19ème étape : CASTELNAU-MAGNOAC > CAHORS

Vendredi 22 juillet 2022

Distance : 188,5 km

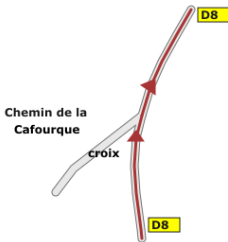
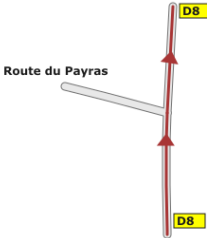
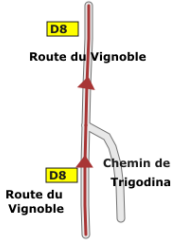

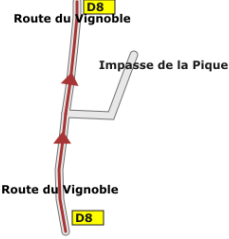
	Km	Nom	Description
	173.37		Carrefour D8-D8 
	173.46		Carrefour D8-D8 
		Les Bories	rattaché à la commune de : DOUELLE
	173.69		Carrefour D8-D8 
	173.94	La Cafourque	rattaché à la commune de : DOUELLE
	174.03		Carrefour D8-D8 

BILAN DÉTAILLÉ

19ème étape : CASTELNAU-MAGNOAC > CAHORS

Vendredi 22 juillet 2022

Distance : 188,5 km

Km	Nom	Description
174.27		Carrefour D8-D8 
174.42		Carrefour D8-D8 
174.67		Carrefour D8-D8 
	DOUELLE	entrée de ville
		Ralentisseur : prononcé. Prévoir la présence d'un garde républicain 
174.78		Carrefour D8-D8 

BILAN DÉTAILLÉ

19ème étape : CASTELNAU-MAGNOAC > CAHORS

Vendredi 22 juillet 2022

Distance : 188,5 km

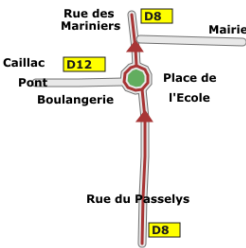

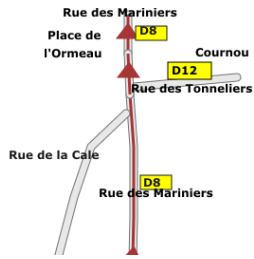


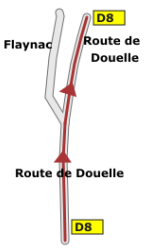
Km	Nom	Description
174.91		Carrefour D8-D8
		Aménagements (botte de paille) : protection des barrières métalliques en bordure de chaussée sur toute la traversée de Douelle.
175.03		Terre-plein central, passage des deux côtés : terre-plein bas, peu visible (signalisation par peinture fluo). Prévoir la présence d'un garde républicain
175.09		Aménagements (botte de paille) : protection des avancées de trottoirs et canalisation du rétrécissement.
		rétrécissement, passage sur une file : (!!!) avancées de trottoirs des 2 côtés (borne Safe Cycling). Prévoir la présence d'un garde républicain
		Balisettes à ôter
175.24		Carrefour D8-D8
175.33	Carrefour D8-D8	Carrefour D8-D8
		Ralentisseur. Prévoir la présence d'un garde républicain
		Ralentisseur. Prévoir la présence d'un garde républicain

BILAN DÉTAILLÉ

19ème étape : CASTELNAU-MAGNOAC > CAHORS

Vendredi 22 juillet 2022

Distance : 188,5 km

Km	Nom	Description
175.44		Carrefour D8-D8, giratoire, passage des deux côtés 
		Aménagements (botte de paille) : protection de l'avancée de trottoir et des plots métalliques à droite en sortie du rond-point.
		Passage dangereux à ôter : rond-point bombé assez haut / à raboter (ou recouvrir d'enrobé). 
175.59	Carrefour D8-D8	Carrefour D8-D8 
175.67		Aménagements (cône) : protection des avancées de trottoirs et canalisation du rétrécissement.
		rétrécissement, passage sur une file : (!!!) avancées de trottoirs des 2 côtés (borne Safe Cycling). Prévoir la présence d'un garde républicain 
		Balisettes à ôter
175.86		Aménagements (botte de paille) : protection du terre-plein.
175.87	DOUELLE	Sortie de la ville
		Terre-plein central, passage des deux côtés. Prévoir la présence d'un garde républicain 
177.59		Carrefour D8-D8 

BILAN DÉTAILLÉ

19ème étape : CASTELNAU-MAGNOAC > CAHORS

Vendredi 22 juillet 2022

Distance : 188,5 km

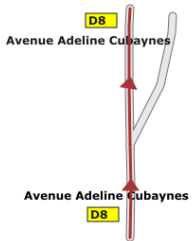

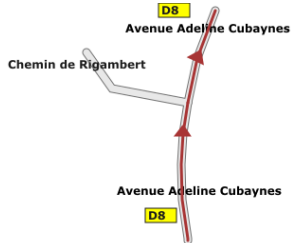
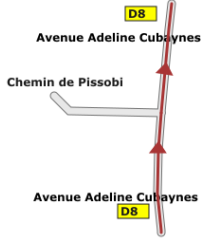

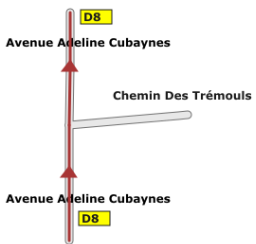

Km	Nom	Description
178.11		Carrefour D8-D8
178.41		Carrefour D8-D8
179.12	Carrefour D8-D8	Carrefour D8-D8
179.16	Zone de collecte n°5	
179.29		Carrefour D8-D8
179.32	PRADINES (D8-D820)	entrée de ville

BILAN DÉTAILLÉ

19ème étape : CASTELNAU-MAGNOAC > CAHORS

Vendredi 22 juillet 2022

Distance : 188,5 km

Km	Nom	Description
179.37		Carrefour D8-D8 
179.51	Fin de zone de collecte	Longueur : 447 m.
179.59		Bande rugueuse : très légères. 
179.63		Carrefour D8-D8 
179.75		Carrefour D8-D8 
		Terre-plein central, successif, passage des deux côtés : (!!!) longue série de terre-pleins (borne Safe Cycling). Prévoir la présence d'un garde républicain 
180.05		Carrefour D8-D8 
		Ralentisseur. Prévoir la présence d'un garde républicain 

BILAN DÉTAILLÉ

19ème étape : CASTELNAU-MAGNOAC > CAHORS

Vendredi 22 juillet 2022

Distance : 188,5 km

Km	Nom	Description
180.4		Carrefour D8-D8
180.75		Carrefour D8-D8
180.89		Ralentisseur. Prévoir la présence d'un garde républicain
181.03		Carrefour D8-D8, giratoire, passage des deux côtés
		Terre-plein central, passage des deux côtés : borne Safe Cycling. Prévoir la présence d'un garde républicain
181.44		Carrefour D8-D8, giratoire, passage des deux côtés
		Aménagements (séparateur de chaussée) : fermer la 2e sortie du rond-point à gauche (vers avenue Gaston Monnerville).
		Terre-plein central, passage des deux côtés. Prévoir la présence d'un garde républicain

BILAN DÉTAILLÉ

19ème étape : CASTELNAU-MAGNOAC > CAHORS

Vendredi 22 juillet 2022

Distance : 188,5 km

Km	Nom	Description
181.67		Carrefour D8-D8
182.04		Carrefour D8-D8
182.1		Carrefour D8-D8
182.17		Carrefour D8-D8
182.26		Carrefour D8-D8
		Balisettes : x 3. à ôter

BILAN DÉTAILLÉ

19ème étape : CASTELNAU-MAGNOAC > CAHORS

Vendredi 22 juillet 2022

Distance : 188,5 km

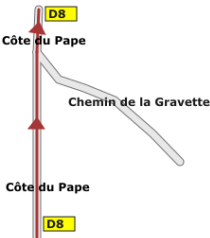
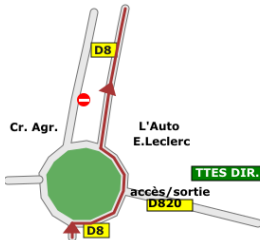


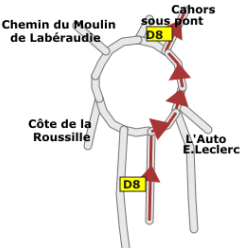


Km	Nom	Description
182.49		Carrefour D8-D8
182.59	Carrefour D8-D8	Carrefour D8-D8
182.81		Carrefour D8-D8
183.01		Carrefour D8-D8, giratoire, passage à droite
		Aménagements (séparateur de chaussée) : canaliser le rétrécissement et l'orientation vers la droite du terre-plein précédant le rond-point puis le franchissement du rond-point par la droite vers la voie de droite de la D8 en sortie /.
		rétrécissement, passage sur une file à droite
		Terre-plein central, passage à droite

BILAN DÉTAILLÉ

19ème étape : CASTELNAU-MAGNOAC > CAHORS

Vendredi 22 juillet 2022

Distance : 188,5 km

Km	Nom	Description
183.14		Carrefour D8-D8 
183.43		Carrefour D8-D8, giratoire, passage à droite 
		Aménagements (séparateur de chaussée) : maintien sur la voie de droite de la D8.
		Terre-plein central, passage à droite 
		rétrécissement, passage sur une file à droite : sur la commune de PRADINES, 
183.57		Aménagements (botte de paille) : protection de l'avancée de trottoir à droite précédant le rond-point.
183.59	Carrefour D8-D8	Carrefour D8-D8, giratoire, passage des deux côtés 
		Aménagements (séparateur de chaussée) : maintien sur la voie de droite de la D8.
		rétrécissement, passage sur une file à droite 
		Terre-plein central, passage à droite 
183.65	PRADINES	Sortie de la ville
	CAHORS (D8-VC) (entrée)	entrée de ville
		Pont sous route : sous D820.

BILAN DÉTAILLÉ

19ème étape : CASTELNAU-MAGNOAC > CAHORS

Vendredi 22 juillet 2022

Distance : 188,5 km

Km	Nom	Description
183.69		Bouche d'égout : remettre à niveau l'ensemble des bouches d'égouts sur le parcours final.
183.72	Giratoire Jacqueline Auriol	Giratoire Jacqueline Auriol, giratoire, passage à droite
		Aménagements (séparateur de chaussée) : maintien sur la voie de droite de la D8.
		Terre-plein central, passage à droite
		rétrécissement, passage sur une file à droite : sur la commune de CAHORS,
183.86	Carrefour D8-D8	Carrefour D8-D8
		Aménagements (séparateur de chaussée) : fermer la voie de sortie à droite (entrée supermarché).
184.02	Giratoire Hélène Boucher	Giratoire Hélène Boucher, giratoire, passage à droite
		Aménagements (séparateur de chaussée) : canaliser le franchissement du rond-point par la droite.
		Terre-plein central, passage à droite : fin du terre-plein continu en sortie du rond-point, retour sur 2 files.

BILAN DÉTAILLÉ

19ème étape : CASTELNAU-MAGNOAC > CAHORS

Vendredi 22 juillet 2022

Distance : 188,5 km

Km	Nom	Description
184.21		Carrefour D8-D8
184.35		Carrefour D8-D8
184.43		Carrefour D8-D8
184.53		Carrefour D8-D8
		Revêtement dégradé : trous dans la chaussée, à reprendre.
184.56		Carrefour D8-D8

BILAN DÉTAILLÉ

19ème étape : CASTELNAU-MAGNOAC > CAHORS

Vendredi 22 juillet 2022

Distance : 188,5 km

Km	Nom	Description
184.74		Carrefour D8-D8
184.83		Carrefour D8-D8, giratoire, passage à gauche
		Aménagements (séparateur de chaussée) : canaliser le rétrécissement et l'orientation vers la gauche du terre-plein précédant le rond-point puis le franchissement du rond-point par la gauche vers le pont.
		Terre-plein central, passage à gauche. Prévoir la présence d'un garde républicain
		rétrécissement, passage sur une file à gauche : (!!!) borne Safe Cycling. Prévoir la présence d'un garde républicain
184.88	Pont Stéphane Hessel	Pont sur cours d'eau : sur le Lot.
185.16	Giratoire Maréchal de Lattre de Tassigny	Giratoire Maréchal de Lattre de Tassigny, giratoire, passage à droite
		Aménagements (séparateur de chaussée) : canaliser le rétrécissement et l'orientation vers la droite du terre-plein précédant le rond-point puis le franchissement du rond-point par la droite.
		Terre-plein central, passage à droite. Prévoir la présence d'un garde républicain
		rétrécissement, passage sur une file à droite : (!!!) borne Safe Cycling. Prévoir la présence d'un garde républicain

BILAN DÉTAILLÉ

19ème étape : CASTELNAU-MAGNOAC > CAHORS

Vendredi 22 juillet 2022

Distance : 188,5 km


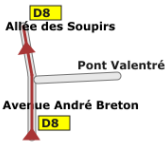

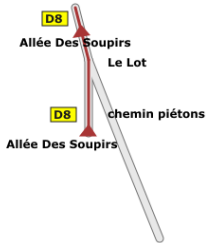




Km	Nom	Description
185.49		Carrefour D8-D8
185.66		Carrefour D8-D8
185.92		Carrefour D8-D8
186		Ralentisseur. Prévoir la présence d'un garde républicain
186.07		Carrefour D8-D8
186.11		Carrefour D8-D8

BILAN DÉTAILLÉ

19ème étape : CASTELNAU-MAGNOAC > CAHORS

Vendredi 22 juillet 2022

Distance : 188,5 km

Km	Nom	Description
		Ralentisseur 
186.18		Carrefour D8-D8 
		Ralentisseur. Prévoir la présence d'un garde républicain 
186.33		Carrefour D8-D8 
		Ralentisseur. Prévoir la présence d'un garde républicain 
186.39	Giratoire Frédéric Mistral	Giratoire Frédéric Mistral, giratoire, passage des deux côtés : rond-point en galets. Prévoir la présence d'un garde républicain 
		Terre-plein central, à ôter : ôter toutes les parties en galets (en axe de chaussée et sur le côté droit). 
186.56	Carrefour D8-D8	Carrefour D8-D8 
186.74		Pont sous voie ferrée : hauteur indiquée : 3,70 m (passage en voûte : véhicules hauts de la Caravane doivent serrer à droite).

BILAN DÉTAILLÉ

19ème étape : CASTELNAU-MAGNOAC > CAHORS

Vendredi 22 juillet 2022

Distance : 188,5 km

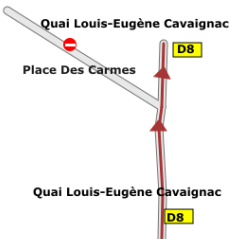
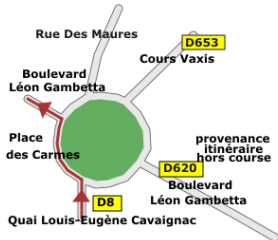

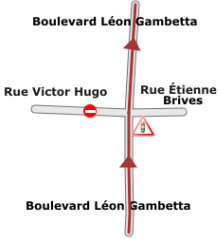
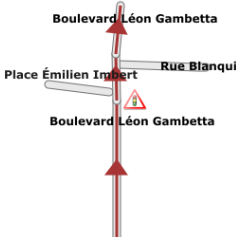
Km	Nom	Description
186.76	Carrefour D8-D8	Carrefour D8-D8
186.79	Carrefour D8-D8	Carrefour D8-D8
186.92	Carrefour D8-D8	Carrefour D8-D8
187.08	Carrefour D8-D8	Carrefour D8-D8
187.16	Carrefour D8-D8	Carrefour D8-D8

BILAN DÉTAILLÉ

19ème étape : CASTELNAU-MAGNOAC > CAHORS

Vendredi 22 juillet 2022

Distance : 188,5 km

Km	Nom	Description
187.29	Carrefour D8-D8	Carrefour D8-D8 
187.31	Giratoire Victor Schoelcher (D8-VC) Giratoire Schoelcher (D8-VC)	Giratoire Victor Schoelcher (D8-VC), giratoire, passage à gauche : canaliser le franchissement du rond-point par la gauche. 
187.34		Bouche d'égout : revêtement à reprendre sur l'ensemble du boulevard Léon Gambetta (trous en formation). 
187.43	Carrefour BOULEVARD LEON GAMBETTA-BOULEVARD LEON GAMBETTA	Carrefour BOULEVARD LEON GAMBETTA-BOULEVARD LEON GAMBETTA 
187.51	Carrefour BOULEVARD LEON GAMBETTA-BOULEVARD LEON GAMBETTA	Carrefour BOULEVARD LEON GAMBETTA-BOULEVARD LEON GAMBETTA 

BILAN DÉTAILLÉ

19ème étape : CASTELNAU-MAGNOAC > CAHORS

Vendredi 22 juillet 2022

Distance : 188,5 km

Km	Nom	Description
187.53	Carrefour BOULEVARD LEON GAMBETTA-BOULEVARD LEON GAMBETTA	Carrefour BOULEVARD LEON GAMBETTA-BOULEVARD LEON GAMBETTA
187.57		Carrefour D620-D620
187.63	Carrefour BOULEVARD LEON GAMBETTA-BOULEVARD LEON GAMBETTA	Carrefour BOULEVARD LEON GAMBETTA-BOULEVARD LEON GAMBETTA
187.73	Carrefour BOULEVARD LEON GAMBETTA-BOULEVARD LEON GAMBETTA	Carrefour BOULEVARD LEON GAMBETTA-BOULEVARD LEON GAMBETTA
187.74	Carrefour BOULEVARD LEON GAMBETTA-BOULEVARD LEON GAMBETTA	Carrefour BOULEVARD LEON GAMBETTA-BOULEVARD LEON GAMBETTA

BILAN DÉTAILLÉ

19ème étape : CASTELNAU-MAGNOAC > CAHORS

Vendredi 22 juillet 2022

Distance : 188,5 km

Km	Nom	Description
187.78	Carrefour BOULEVARD LEON GAMBETTA-BOULEVARD LEON GAMBETTA	Carrefour BOULEVARD LEON GAMBETTA-BOULEVARD LEON GAMBETTA
187.84	Carrefour BOULEVARD LEON GAMBETTA-BOULEVARD LEON GAMBETTA	Carrefour BOULEVARD LEON GAMBETTA-BOULEVARD LEON GAMBETTA
187.85	Carrefour BOULEVARD LEON GAMBETTA-BOULEVARD LEON GAMBETTA	Carrefour BOULEVARD LEON GAMBETTA-BOULEVARD LEON GAMBETTA
187.95	Carrefour BOULEVARD LEON GAMBETTA-BOULEVARD LEON GAMBETTA	Carrefour BOULEVARD LEON GAMBETTA-BOULEVARD LEON GAMBETTA
187.98	Carrefour BOULEVARD LEON GAMBETTA-BOULEVARD LEON GAMBETTA	Carrefour BOULEVARD LEON GAMBETTA-BOULEVARD LEON GAMBETTA

BILAN DÉTAILLÉ

19ème étape : CASTELNAU-MAGNOAC > CAHORS

Vendredi 22 juillet 2022

Distance : 188,5 km

	Km	Nom	Description
	188.05	Carrefour BOULEVARD LEON GAMBETTA-BOULEVARD LEON GAMBETTA	Carrefour BOULEVARD LEON GAMBETTA-BOULEVARD LEON GAMBETTA
	188.08	Carrefour BOULEVARD LEON GAMBETTA-BOULEVARD LEON GAMBETTA	Carrefour BOULEVARD LEON GAMBETTA-BOULEVARD LEON GAMBETTA
	188.13	Carrefour BOULEVARD LEON GAMBETTA-BOULEVARD LEON GAMBETTA	Carrefour BOULEVARD LEON GAMBETTA-BOULEVARD LEON GAMBETTA
	188.25	CAHORS	Arrivée : boulevard Léon Gambetta, à l'extrémité d'une ligne droite finale de 900 m (dont 300 m à vue). Largeur chaussée : 6 m,